

Σύνθεση και παραγωγή θεματικών χαρτών

ΚΛΙΜΑΚΑ ΚΑΙ ΓΕΝΙΚΕΥΣΗ

- Μέγεθος απεικονιζόμενης περιοχής
- Διαστάσεις τυποποιημένων χαρτιών εκτύπωσης
- Είδος απεικονιζόμενων θεματικών πληροφοριών
- Βαθμός γενίκευσης θεματικών δεδομένων

*Κλίμακα
θεματικού
χάρτη*

ΣΤΟΧΟΙ

- Οπτική σαφήνεια
- Αποτελεσματική επικοινωνία

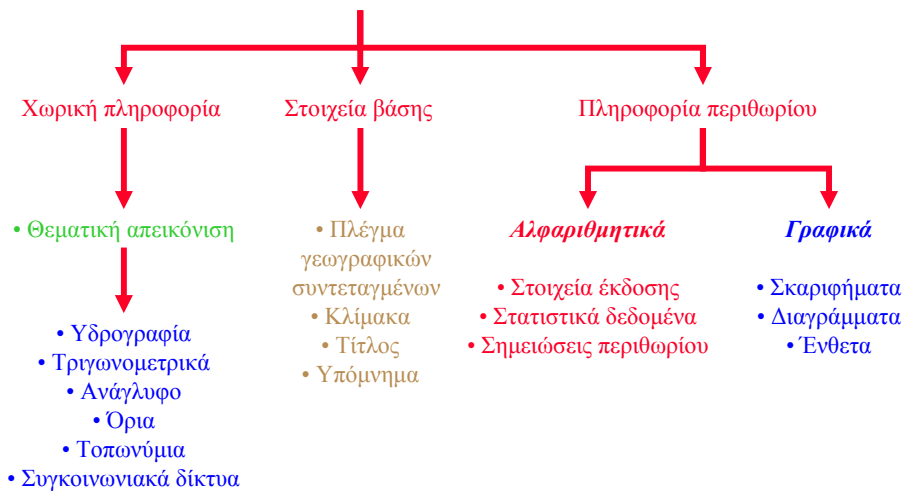
Ελαχιστοποίηση χρονικής διάρκειας
ανάκτησης πληροφορίας

Ειδικότερα χαρακτηριστικά
απεικονιζόμενου θέματος:

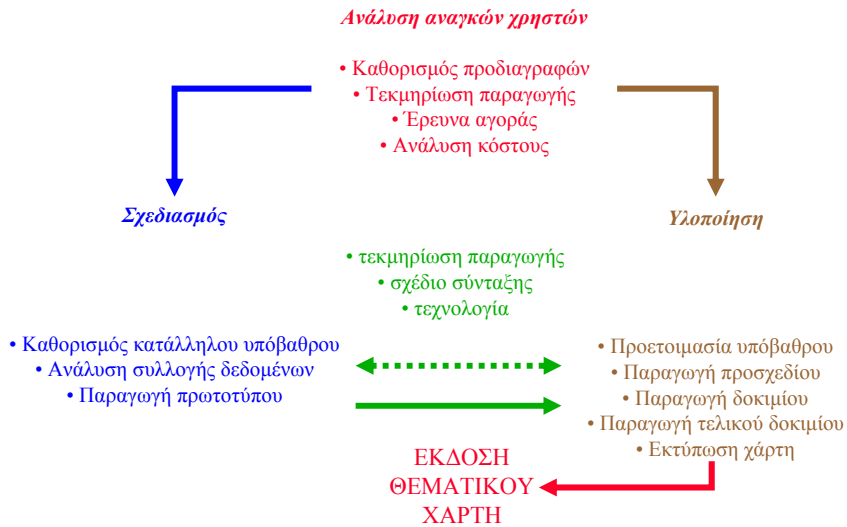
- Πυκνότητα δεδομένων
- Αβεβαιότητα θέσης

Στοιχεία θεματικού χάρτη

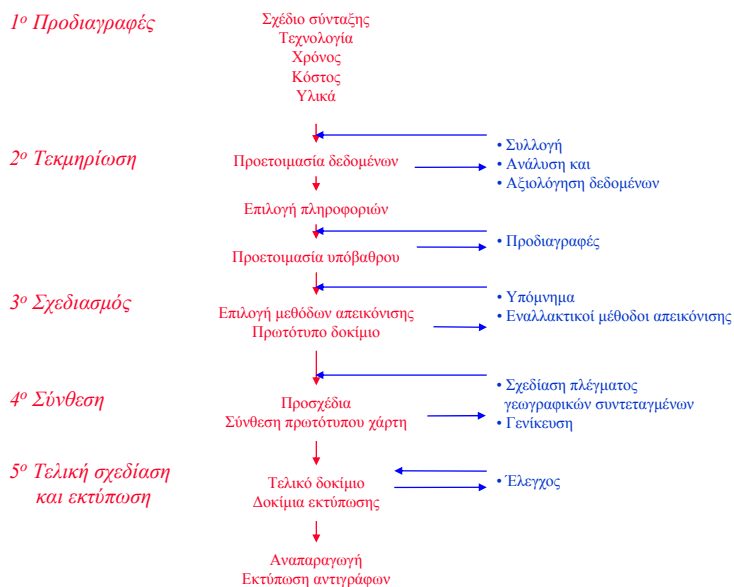
ΘΕΜΑΤΙΚΟΣ ΧΑΡΤΗΣ



Οργάνωση παραγωγής θεματικού χάρτη



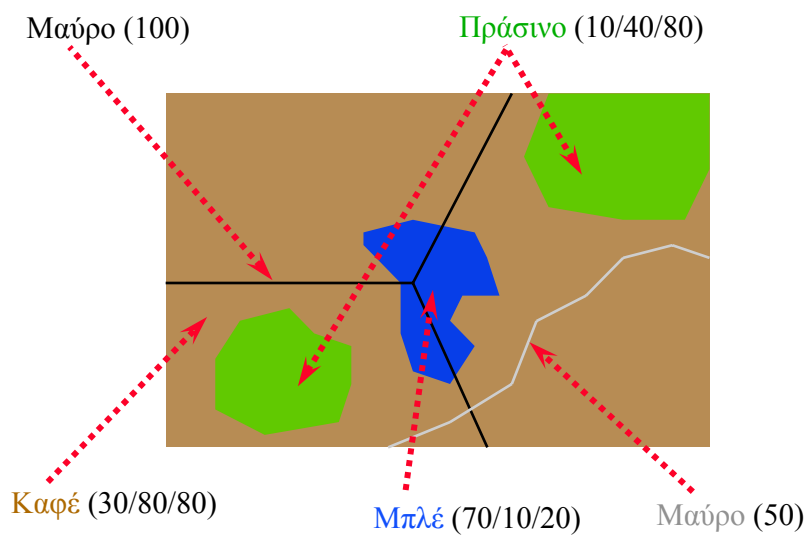
Στάδια κατασκευής θεματικού χάρτη



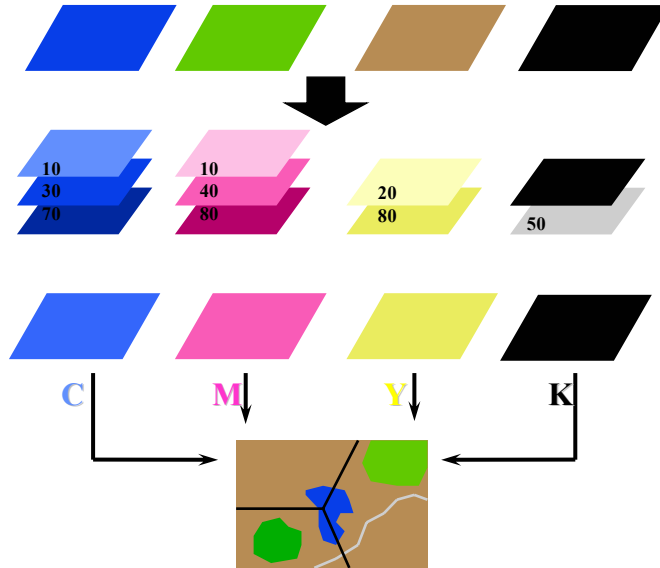
Σύνθεση θεματικού χάρτη



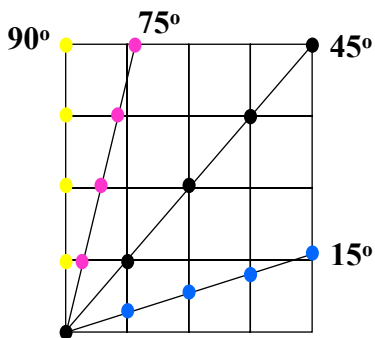
Χρωματική ανάλυση χάρτη




Αρχή χρωματικού διαχωρισμού




Διευθύνσεις κουκίδων CMYK



Κροσσοί Moiré



Αρχεία χρωματικού διαχωρισμού



Έγχρωμη σύνθεση του χάρτη

